



DECIZIE

nr. 4/1

din 20 iunie 2025

„Cu privire la atribuirea denumirii arterelor de circulație și/sau zonelor de circulație publică noi din or.Codru”

Având în vedere decizia Consiliului or. Codru nr.3/21 din 23 mai 2024 ”Cu privire la inițierea consultărilor publice privind atribuirea denumirii a unor străzi din or.Codru”, ținând cont de avizul comisiei juridică pentru reglementări și menținerea ordinii publice din 08.08.2024, în conformitate cu prevederile art.art.7, 8 din Legea nr.151 din 14.07.2017 „Cu privire la sistemul de adrese”, pct.11 din Regulamentul cu privire la atribuirea, schimbarea denumirii arterelor de circulație și/sau a zonelor de circulație publică și numerotarea obiectelor adresabile, aprobat prin Hotărârea Guvernului R.M. nr.1518 din 17.12.2003 „Despre crearea Sistemului informațional automatizat „Registrul de stat al unităților administrativ-teritoriale și al străzilor din localitățile de pe teritoriul Moldovei”, în temeiul art.art.14 alin.(1), (2) lit.s),19 alin.(4), 20 din Legea privind administrația publică locală nr.436-XVI din 28.12.2006, Consiliul orășenesc Codru **DECIDE:**

1. Se atribuie denumiri și descrierea segmentelor arterelor de circulație și/sau zonelor de circulație publică noi din or.Codru, conform anexei nr.1.
2. Se aprobă scheme de amplasare a arterelor de circulație și/sau zonelor de circulație publică noi, conform anexelor nr.2 - 5.
3. Autoritatea publică locală va asigura înregistrarea denumirii arterelor de circulație în Registrul de stat al unităților administrativ-teritoriale și al adreselor în termeni prescriși.
4. Primarul or. Codru, dl. Stelian Manic, va asigura controlul îndeplinirii prevederilor prezentei decizii.
5. Prezenta decizie poate fi contestată cu cerere de chemare în judecată, depusă la Judecătoria Chișinău, sediul Rîșcani, mun.Chișinău (str.Kiev nr.3), în termen de 30 (treizeci) zile de la comunicare, în corespundere cu prevederile Codului administrativ al Republicii Moldova.


Președinte de sedință


Contrasemnat
Secretar al Consiliului


Vadim Țurcan

Ruslan Cazacu



***Atribuirea denumirii arterei de circulație și/sau zonelor de circulație publică noi
din or.Codru***

Nr. d/o	Codul arterei / segmentului	Nr. cadastral	Denumirea arterei de circulație	Amplasarea străzii / segmentului
1.	-	-	str-la 1 Prepeliței	amplasat în sectorul cadastral 0131130 (501-503, 505, 510-516) total 11 sectoare
2.	-	-	str-la 2 Prepeliței	amplasat în sectorul cadastral 0131130 (517, 531-532, 566-567, 569-579, 581-582, 587, 594-595, 688-689) total 23 sectoare
3.	-	0131126.111	str.Tineretii	amplasat între casele de locuit individuale str.Costiujeni nr.5/11 și str.Costiujeni nr.7/3-7/8
4.	-	0131204.073	str.Spicului	amplasat vis-a-vis de loturile de teren cu nr.cadastrale 0131125.050-058

[Redacted]
Președinte de ședință

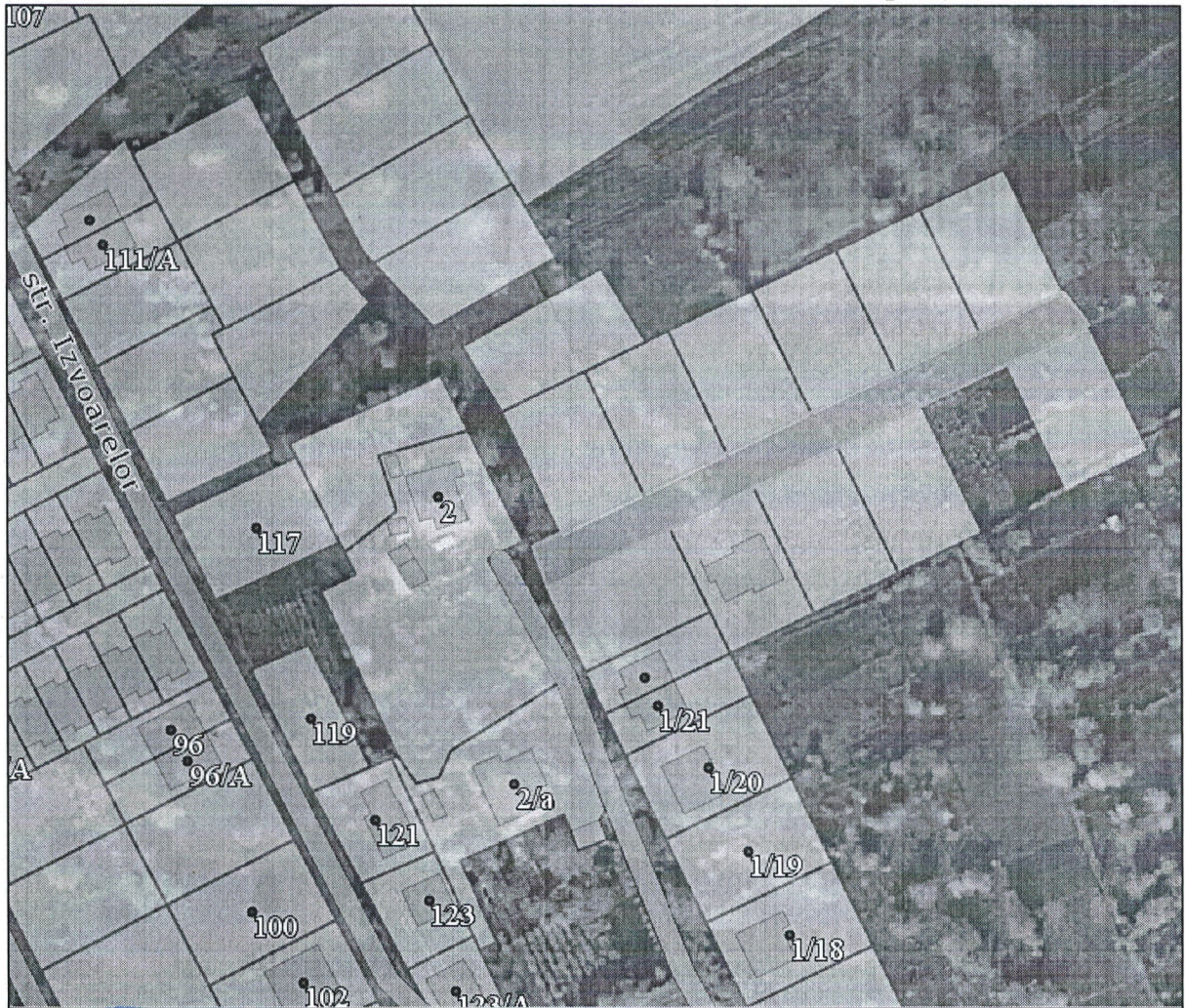
[Redacted]
Contrasemnat
Secretar al Consiliului

Vadim Țurcan


Ruslan Cazacu



*Schema de amplasare a arterei de circulație și/sau zonelor de circulație publică
noi
din sectorul cadastral 0131.130 (str-la 1 Prepelitei)*



[Redacted]
Președinte de ședință
[Redacted]
Contrasemnat
Secretar al Consiliului
[Redacted]




Vadim Țurcan

Ruslan Cazacu




*Schema de amplasare a arterei de circulație și/sau zonelor de circulație publică
noi
din sectorul cadastral 0131.130 (str-la 2 Prepeleței)*



Președinte de ședință



Contrasemnat
Secretar al Consiliului




Vadim Țurcan

Ruslan Cazacu



*Schema de amplasare a arterei de circulație și/sau zonelor de circulație publică
noi
din sectorul cadastral 0131.126.111 (str.Tineretii)*



[Redacted]
Președinte de ședință
[Redacted]
Contrasemnat
Secretar al Consiliului
[Redacted]



Vadim Țurcan


Ruslan Cazacu



*Schema de amplasare a arterei de circulație și/sau zonelor de circulație publică
noi
din sectorul cadastral 0131.204.073 (str.Spicului)*



[Redacted]
Președinte de ședință
[Redacted]
Contrasemnat
Secretar al Consiliului
[Redacted]



Vadim Țurcan
Ruslan Cazacu